

Piano regolatore del
**COMUNE DI
ROVIO**



Piano particolareggiato - Piano del traffico e delle
attrezzature e edifici di interesse pubblico

PP1 Nucleo vecchio
PP2 Comparto San Vigilio

Data

Maggio 2020

Scala

1: 1'000

Dimensioni

445x1470 mm










studio habitat.ch

**PIANO CONFORME ALLA DECISIONE DEL Cds
n° 916 del 19 febbraio 2020**

DIPARTIMENTO DEL TERRITORIO
SST - Ufficio della pianificazione locale
Il capo ufficio

Legenda

-  Strada di raccolta
-  Strada di servizio
-  Percorso pedonale
-  Piazza da salvaguardare
-  Zona per edifici pubblici
1 Casa comunale, mapp. 163
3 Stabile comunale multiusi: sala CC, PTT e lavatoio pubblico, mapp. 96p
7 Oratorio San Vigilio, mapp. 380
-  Zona per attrezzature pubbliche
-  **BUS** Fermata bus

