

COMUNE DI ROVIO

PROGETTO GENERALE DI SMALTIMENTO DELLE ACQUE

PGS

Progetto di massima

TAPPE DI REALIZZAZIONE

PLANIMETRIA 1:2000














Data: Marzo 2000

Modifiche: Dicembre 2003

Studio di ingegneria **BRUNO LEPORI**
 Coll. ing. G.T. ARNOLD ingg. dipl. ETH/SIA/OTIA
 Studio associato di pianificazione urbanistica
 e studi ambientali: **PLANIDEA S.A.**
 Telefono no. 941.92.25 Fax no. 941.71.44
 via Campagna 22 6952 CANOBBIO

Scale: 1:2000/316/40/11

LEGENDA

-  Lotta 1 Canalizzazione in zona Cascina (eseguita nel 2002/2003)
-  Lotta 2 Canalizzazione in zona Salza-Bolla-Gerbun (parz. eseguite nel 2001/2003)
-  Lotta 3 Canalizzazione in zona Gerbun
-  Lotta 4 Canalizzazione in zona Ranchi
-  Lotta 5 Canalizzazione in zona Borich e Ranchi
-  Lotta 6 Canalizzazione in zona San Vigilio
-  Lotta 7 Canalizzazione in zona Gardiscia
-  Lotta 8 Risanamento zona Nucleo
-  Lotta 9 Canalizzazione in zona Cantine
-  Lotta 10 Canalizzazione in zona Bagnara
-  Lotta 11 Sostituzione canalizzazione acque bianche
-  Zone servite da canalizzazioni idonee
-  Canalizzazioni eseguite nel 2001/2003

Per la parte descrittiva e di commento al presente piano si rimanda al Doc. 9023/G "Piano di attuazione"

