

Piano regolatore del
**COMUNE DI
ROVIO**



Piano particolareggiato - Piano del paesaggio

PP1 Nucleo vecchio
PP2 Comparto San Vigilio

Data

Maggio 2020

Scala

1: 1'000

Dimensioni

445x1470 mm


















studio habitat.ch

**PIANO CONFORME ALLA DECISIONE DEL Cds
n° 916 del 19 febbraio 2020**

DIPARTIMENTO DEL TERRITORIO
SST - Ufficio della pianificazione locale
Il Capo ufficio

Legenda

-  Zona agricola
-  Zona di protezione del nucleo
-  Zona di protezione del paesaggio e dei monumenti
-  Zona con esclusione delle costruzioni
-  Vegetazione da conservare
-  Punto di vista
-  1-12 Monumento storico
-  C Cappella
F Fontana
S Sarcofago
-  Costruzione significativa
-  Corte da salvaguardare
-  Piazza da salvaguardare
-  Zona edificabile
-  Strade
-  Percorso pedonale
-  Zona per attrezzature ed edifici di interesse pubblico

